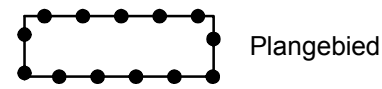




BESTEMMINGSPLANGEBIED



BESTEMMINGEN

Enkelbestemmingen

- G** Groen
- M-AZC** Maatschappelijk - Asielzoekerscentrum

Dubbelbestemmingen

Leiding

- L-G** Leiding - Gas
- L-R** Leiding - Riool
- L-W** Leiding - Water

Waarde

- WR-ME** Waarde - Maastrichts Erfgoed

AANDUIDINGEN

Gebiedsaanduidingen

Geluidzone

- geluidzone - industrie

Vrijwaringszone

- vrijwaringszone - vaarweg

Bouwvlakken



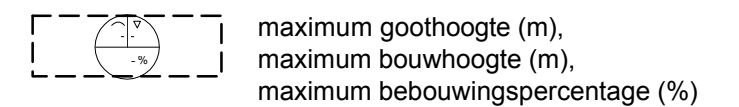
Funcieaanduidingen

- (swr-a) specifieke vorm van waarde - archeologische zone a
- (swr-c) specifieke vorm van waarde - archeologische zone c

Bouwaanduidingen

- [sba-do] specifieke bouwaanduiding - dakopbouw
- [sba-db] specifieke bouwaanduiding - dominant bouwwerk
- [sba-zz] specifieke bouwaanduiding - zoekgebied zichtlijn


Maatvoering



Figuur

Hartlijn leiding

- G hartlijn leiding - gas
- R hartlijn leiding - riool
- W hartlijn leiding - water



vandewall
planologisch advies

*** aan de opgegeven maatvoering kunnen geen rechten worden ontleend ***

 Gemeente Maastricht	bestemmingsplan AZC François de Veijestraat		par.	datum
	verbeelding ontwerp			16.11.2015
sector Ruimte	team Ontwerp	schaal 1:1000	IMRO-idn NL.IMRO.0935.bpAZCVeijestr-ow01	